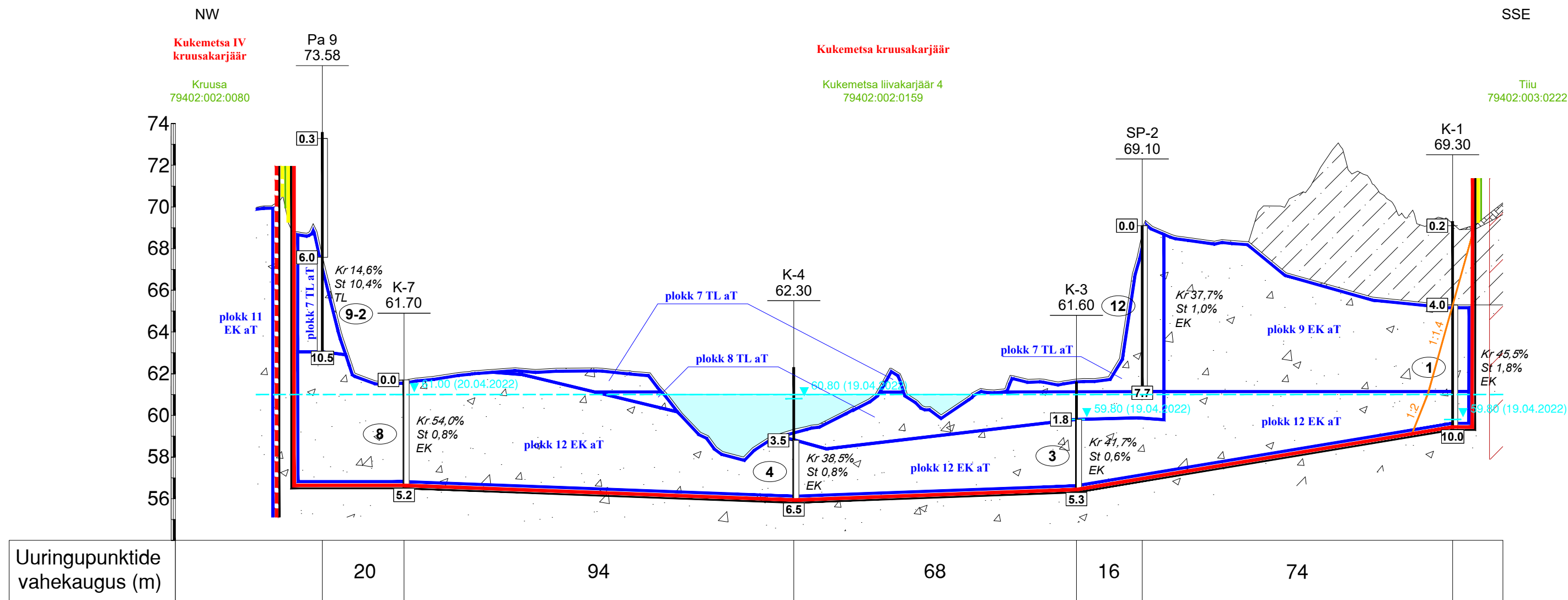
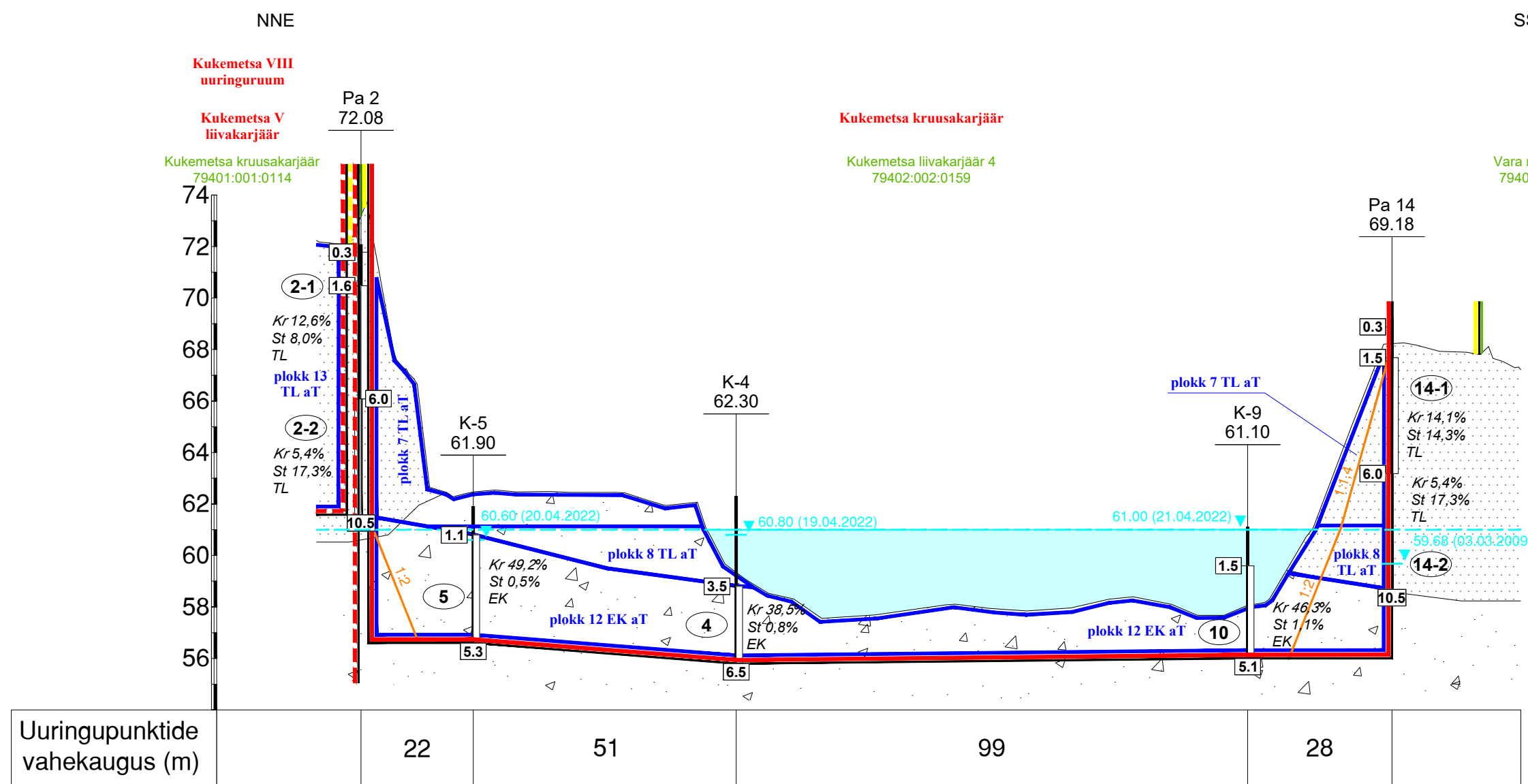


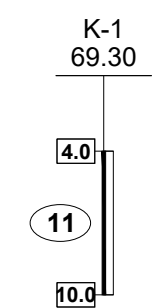
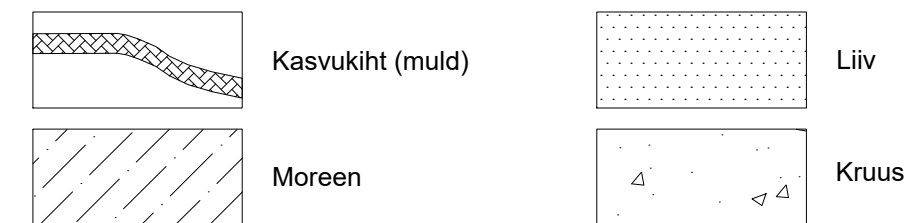
Geoloogiline lõige I-I'



Geoloogiline lõige II-II'



LEPPEMÄRGID



Uuringupunkti nr
Suudme abs kõrgus (m)

Proovi number ja võtmise intervall (m)

Kr 45,5% kruusa sisaldus %
St 1,8% savi- ja tolmuosakeste sisaldus %
EK maavara liik: EK - ehituskruus
TL - täiteliiv

Kihipinna sügavus (m)

Põhjavee taseme absoluutne kõrgus (m) ja mõõtmise aeg

Põhjavee eeldatav tase pärast maavara ammendamist (61.00 m abs)

Kukemetsa kruusakarjääri mäeeraldise ja selle teenindusmaa piir

Külgneva mäeeraldise ja selle teenindusmaa piir

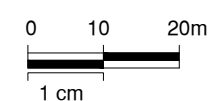
Külgneva uuringuruumi teenindusala piir

Maavaravaru plokide piir

Katastriüksuse nimetus, katastriüksuse tunnus ja piir

Maaparandussüsteem

Nõlvaterviku kalle ja kontuur



Töö tellija	HANSO MK OÜ				
Töö nimetus	TARTUMAA TARTU VALD VEDU KÜLA KUKEMETSA KRUUSAKARJÄÄRI MAAVARA KAEVANDAMISE TAOTLUS				
Joonise nimetus	GEOLOOGILINE LÄBILOIGE I-I' ja II-II'				
Kuupäev	Lis nr	Lisad	Mõõtkava	Töö nr	
01.2024	2	3	H 1:1000 V 1:200	2024-007	